

Luigi Romana e Nino Galante
per
“I luoghi del freddo in Sicilia”

Cefalù 15 Settembe 2018 - Caffè Letterario “La Galleria”



Progetto e Persone

Qesto progetto si pone l'obiettivo di censire le neviere siciliane e nasce da un'idea di **Luigi Romana**, cultore, studioso, storico ed esperto di tutto ciò che riguarda la gelateria, e di **Nino Galante**, mappatore digitale ed anch'egli appassionato di storia della gelateria

---

This page was generated by GitHub Pages.

La Mappa

si basa su uMap un servizio open a sua volta basato su OpenStreetMap

L'utilizzo della mappa è libero ma con obbligo di citare la fonte e il divieto di introdurre restrizioni alla licenza originale (CC BY SA 4.0)

I marker di colore blu rappresentano le singole neviere





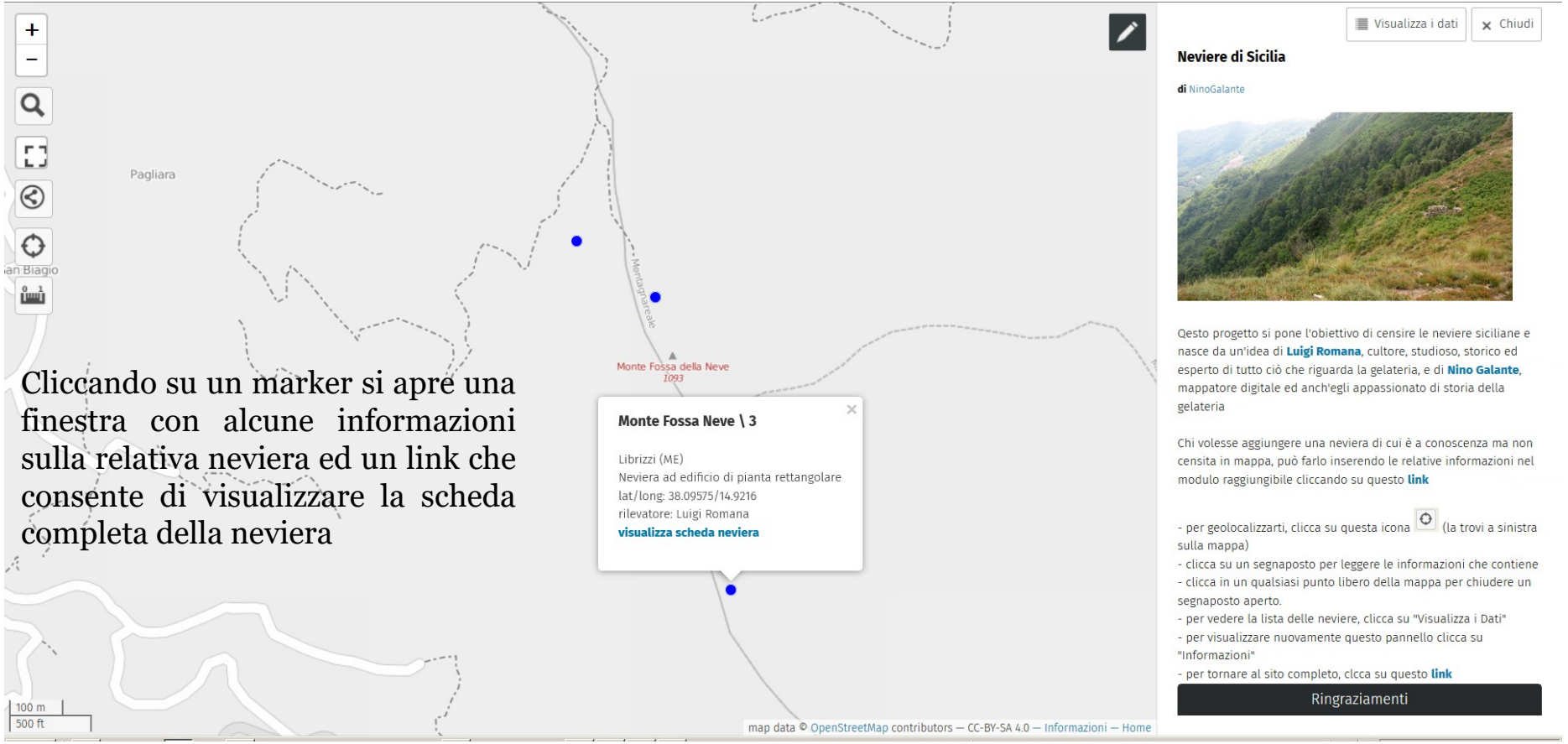

Cliccando su un marker si apre una finestra con alcune informazioni sulla relativa neviera ed un link che consente di visualizzare la scheda completa della neviera



Elenco Neviere

- (AG) - Comune di Cammarata - Neviera: Cammarata \ 1
- (AG) - Comune di San Giovanni Gemini - Neviera: San Giovanni
- (CL) - Comune di Mussomeli - Neviera: Mussomeli
- (CT) - Comune di Zafferana Etnea - Neviera: Casa del Vescovo
- (CT) - Comune di Bronte - Neviera: Grotta della neve
- (ME) - Comune di Barcellona Pozzo di Gotto - Neviera: Colle del Re \ 1
- (ME) - Comune di Barcellona Pozzo di Gotto - Neviera: Colle del Re \ 2
- (ME) - Comune di Barcellona Pozzo di Gotto - Neviera: Colle del Re \ 3
- (ME) - Comune di Barcellona Pozzo di Gotto - Neviera: Colle del Re \ 4

L'elenco delle neviere ordinate per provincia è raggiungibile dalla voce di menu "elenco neviere"

Cliccando su una voce dell'elenco si aprirà la scheda completa relativa a quella neviera

Ogni singola scheda neviera è predisposta per contenere una serie di informazioni.

Non tutte le informazioni previste sono sempre presenti in una scheda.

Alcune informazioni le troveremo sempre, poiché rese obbligatorie nella fase di inserimento dei dati.

La scheda può contenere una foto della neviera o anche il link ad un album di foto.

Cliccando sulle coordinate geografiche della neviera si aprirà una mappa che localizza la neviera.



Vedi l'Album Fotografico

Nome Neviera	Monte Fossa Neve \ 3
Comune di	Librizzi (ME)
Località	Monte Fossa Neve
Coordinate Geografiche (lat/lon)	38.09575/14.9216
Altitudine s.l.m. m.	
Descrizione	Neviera ad edificio di pianta rettangolare
Stato di Conservazione	diruta
Epoca di Costruzione	
Indicazioni per raggiungerla	da Sant'Angelo di Brolo il percorso più agevole
Lunghezza lato nord m.	
Lunghezza lato est m.	
Lunghezza lato sud m.	
Lunghezza lato ovest m.	
Altezza fuori terra m.	
Diametro m.	
Profondità m.	
Spessore dei muri m.	
Pianta Neviera	
Rilevatore	Luigi Romana



Il Catasto delle Neviere di Sicilia, con relativa mappa, lista delle neviere e schede, si popola inserendo i dati in un'apposito form raggiungibile dalla voce di menu "contribuisci"

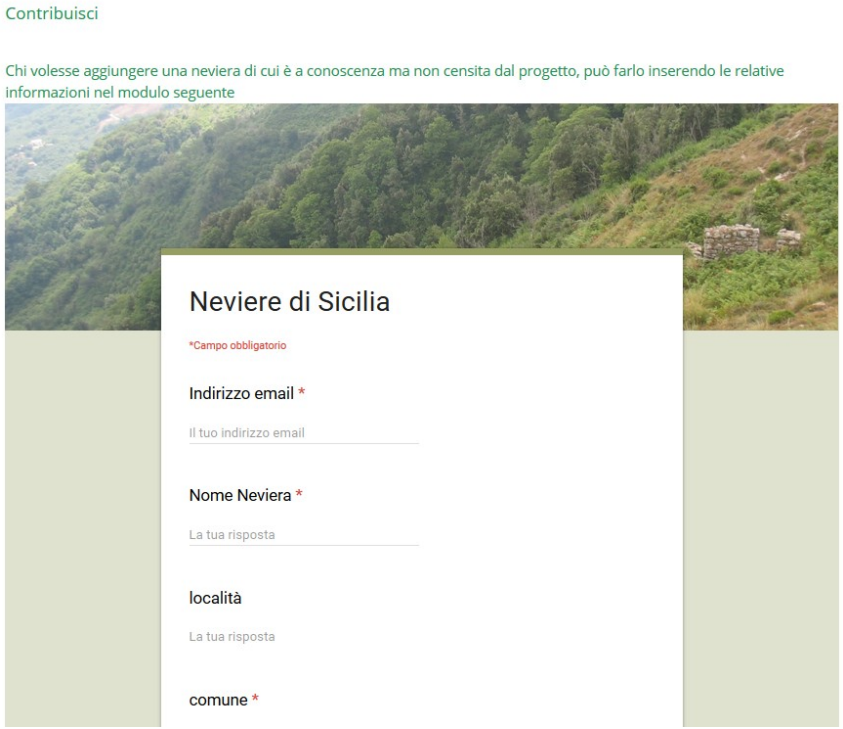

Sul sito è presente una pagina dedicata alla bibliografia, migliorabile con l'aggiunta di ulteriori informazioni

Così come ulteriori suggerimenti e contributi saranno ben accetti per rendere ancora più ricco e completo l'intero progetto.

Bibliografia



Autore/Autori	Mimmarosa Barresi, Lorenza Scilipoti
Titolo	Ghiaccio a colazione
Sottotitolo	Le neviere al Colle del Re per servire Barcellona Pozzo di Gotto e il suo territorio
Casa Editrice	Giambra Editori



Autore/Autori	Pippo Lo Cascio
Titolo	Scale Neviere Trazzere
Sottotitolo	Le vie storiche di comunicazione, commerci ed economie della provincia palermitana, tra i secoli XIV - XIX
Casa Editrice	ISSPE - Istituto Siciliano Studi Politici ed Economici



Autore/Autori	Antonio Patanè
Titolo	I viaggi della neve
Sottotitolo	Raccolta, commercio e consumo della neve dell'Etna nei secoli XVII - XX
Casa Editrice	Archivio Mediterranea



Autore/Autori	Giuseppe Cultrera



https://nevieredisicilia.github.io

nevieredisicilia@gmail.com



Grazie

Luigi Romana e Nino Galante

per

“I luoghi del freddo in Sicilia”

Cefalù 15 Settembe 2018 - Caffè Letterario “La Galleria”

CC BY SA